WIDOK Z GÓRY
SKALA 1:250

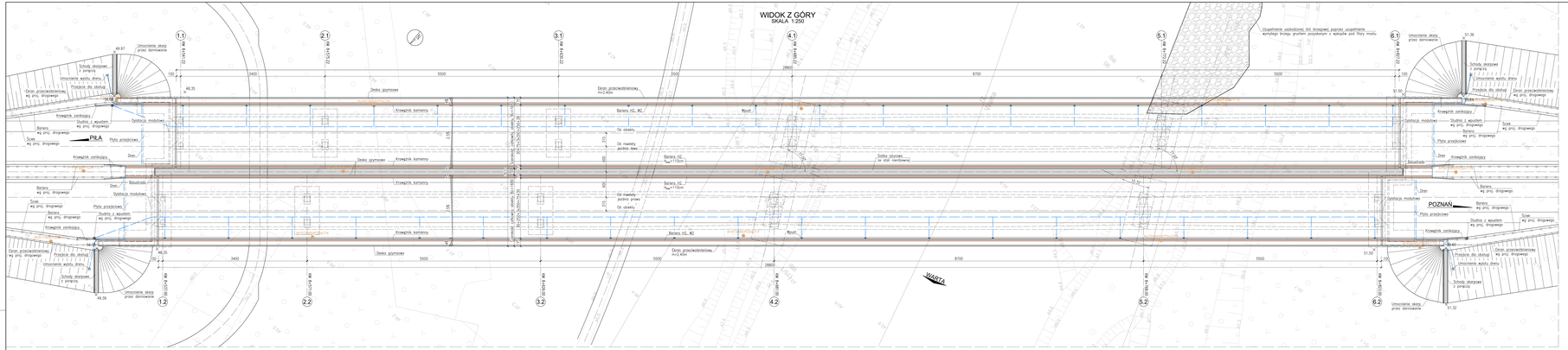

PRZEKRÓJ PODŁUŻNY W OSI KONSTRUKCJI (JEZDNIA LEWA)
SKALA 1:250

PRZEKRÓJ POPRZECZNY Z WIDOKIEM NA PODPORĘ NR 5
SKALA 1:100

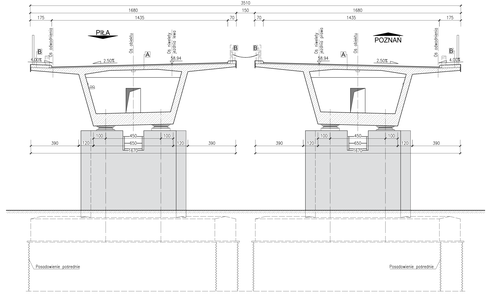

A	
B - wg ścianki - SMA	4,0cm
B - wg wiązań - asfalt lity	3,5cm
warstwa - papa zgrzewalna	0,5cm
Konstrukcja zerowa	270-480cm
B	
warstwa nawierzchni z żwiru	5,0cm
Kąpiel chodnikowa - beton C30/45	6,0cm
B - wg odcinka - papa zgrzewalna	0,5cm
warstwa - papa zgrzewalna	0,5cm
C	
Nawierzchnia wg proj. drogowego	
Podbudowa zasadnicza	
Płyta przejściowa - beton C30/37	35cm
Podłoże C8/10	10cm
D	
Geokompozyt drenażowy	
warstwa piaskowa	
Przysypka - beton C30/37	

PRZEKRÓJ POPRZECZNY Z WIDOKIEM NA PODPORĘ NR 3
SKALA 1:100

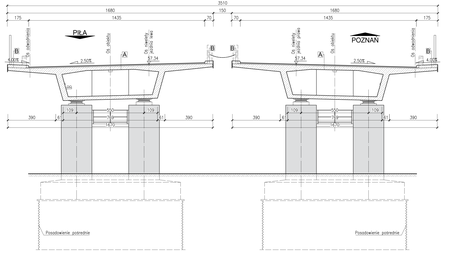

Most MS/PZDdz-7
w km 8+685 drogi S11 (jezdnia lewa)
w km 8+681 drogi S11 (jezdnia prawa)

Przeszkoda: Rzeka Warta
Klasa drogi na obiekcie: S
Klasa obciążenia: I

INWESTOR	GENERALNY DYREKTOR DRÓG KRAJOWYCH I AUTOSTRAD ODDZIAŁ/CZ PRZEZ GENERALNĄ DYREKCJĘ DRÓG KRAJOWYCH I AUTOSTRAD Siedziba w Poznaniu ul. Żwirowa/Długa 1a, 60-163 Poznań
WYKONAWCA	Kolprojekta S.A. (lider konsorcjum) ul. Odyńca 1, 60-651 Poznań tel. 61 866 90 00, fax 61 866 90 01 konsorcjum: ARCADIS Esteticus sp. 3k, 00-124 Warszawa
GŁÓWNY PROJEKTANT	LAFRENTE POLSKA sp. z o.o. ul. Kanonierska 21, 00-270 Warszawa
Branża: Drogowa	Stadium: Projekt Budowlany
Skala: -	Nr rysunku: 2
Nazwa:	Arkusz:
Zaprojektowano i wybudowano drogi zlaqrowaną S11 Piła Płotnica, odc. Obornik - węzeł Poznań Północ wraz z otwarciem Obornik	
Tytuł: TOM II Projekt architektoniczno-budowlany PODTOM II.3.9 Obiekty inżynierskie. Obiekt MS/PZDdz-7	Skala: 2.1250, 1.100
WIDOK OGÓLNY	Data: 08.2020

Sprawdzał:	Imię i nazwisko:	Stanisław Jędrzejewski	Nr uprawnień:	Podpis:
Projektant:	mgr inż. Jakub Kozłowski	MAŁOPOLSKA/0376/PDM/13		
Projektant:	mgr inż. Piotr Rakowicz	Mazowsze	WAR/0060/POOM/08	
Sprawdzający:	mgr inż. Tomasz Bielecki	Mazowsze	WAR/0038/POOM/08	